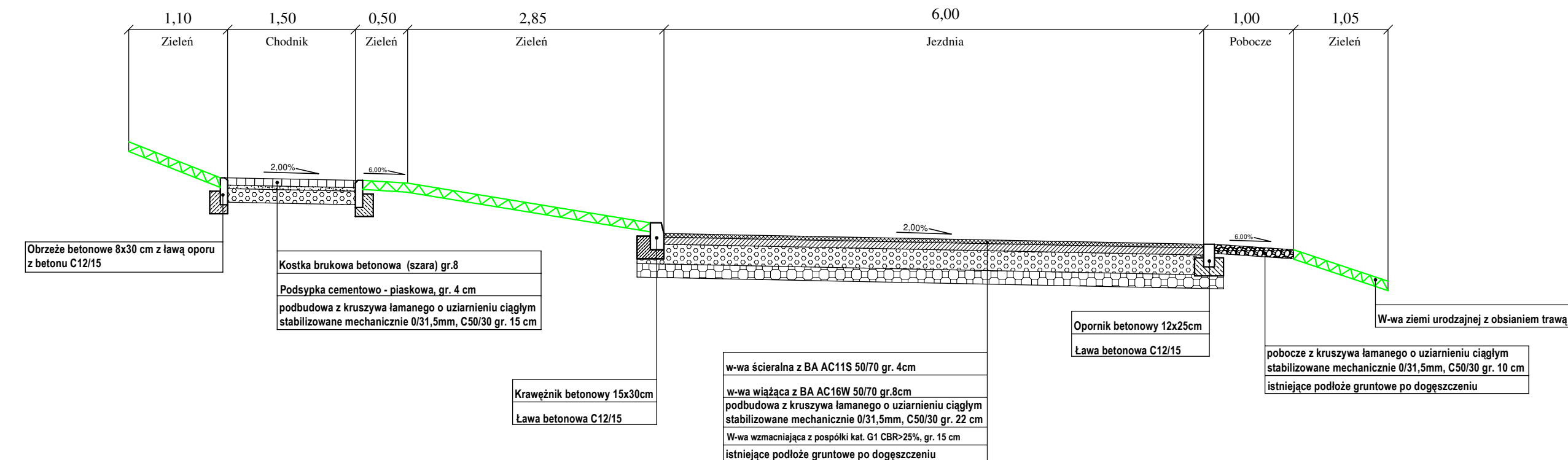


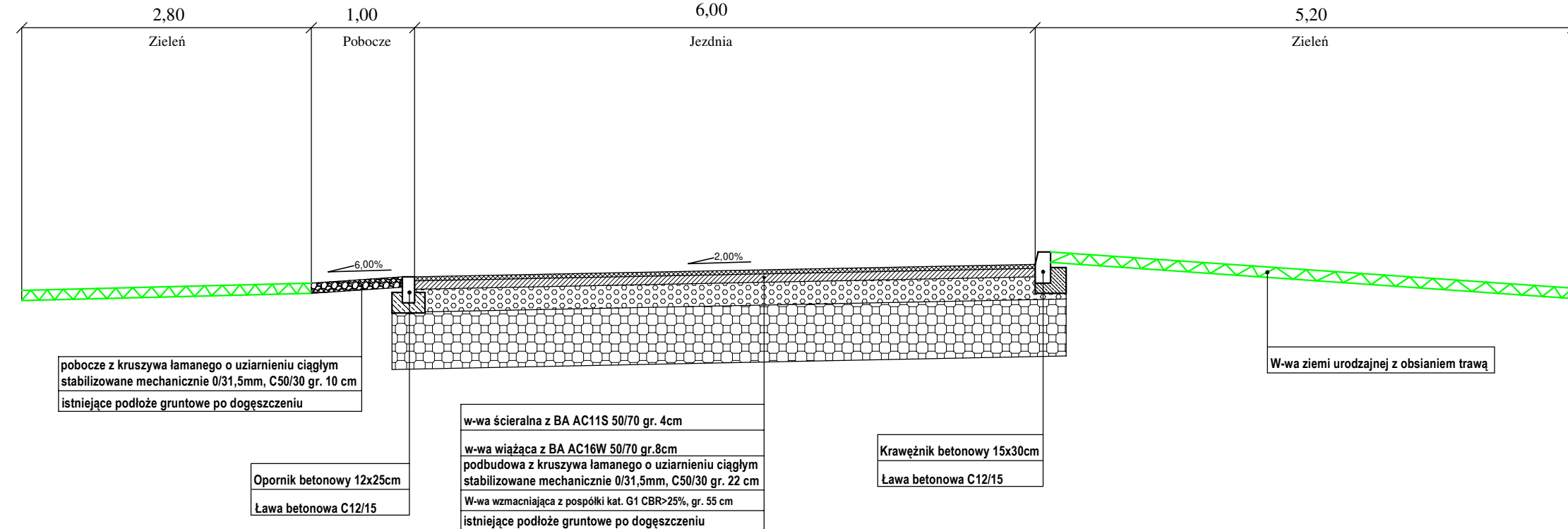
# PRZEKRÓJ 1 - 1

Lokalizacja wg opisu technicznego



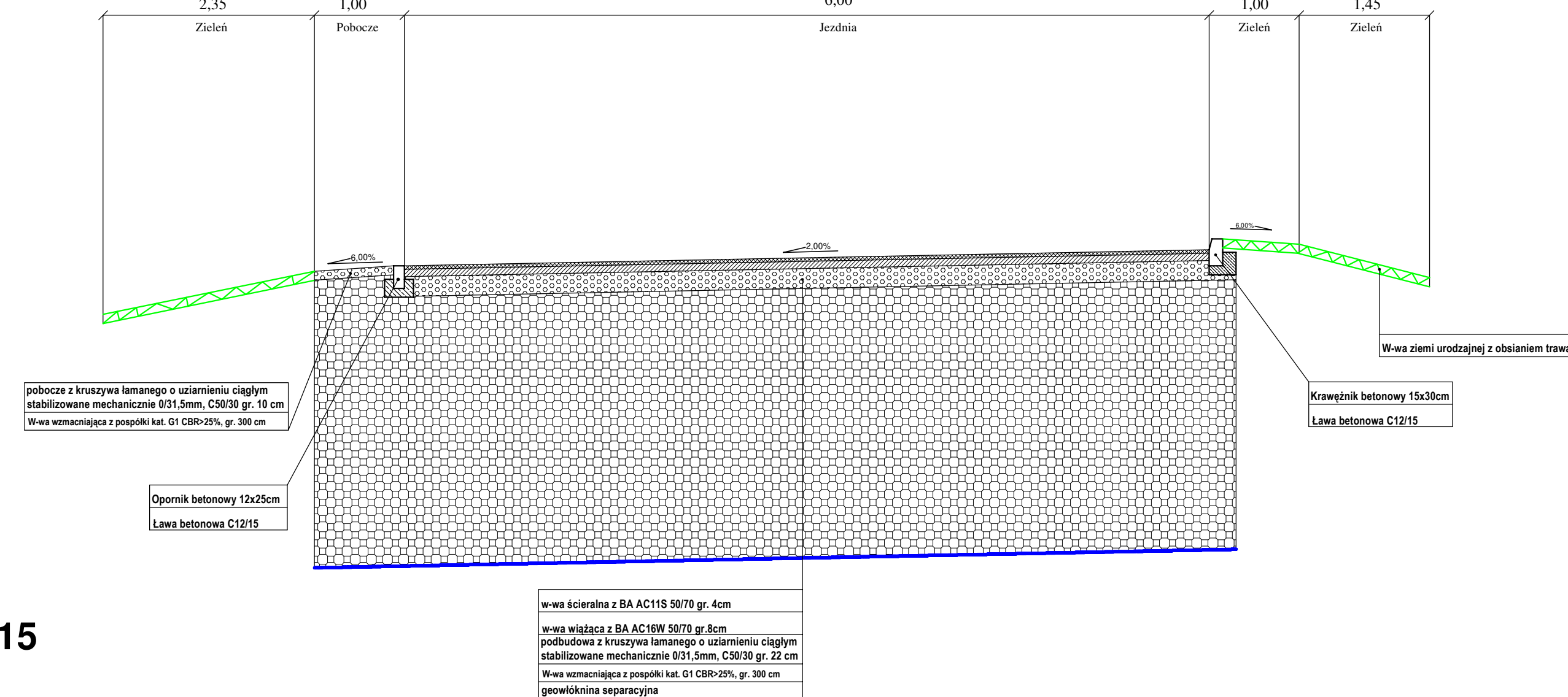
# PRZEKRÓJ 2 - 2

Lokalizacja wg opisu technicznego



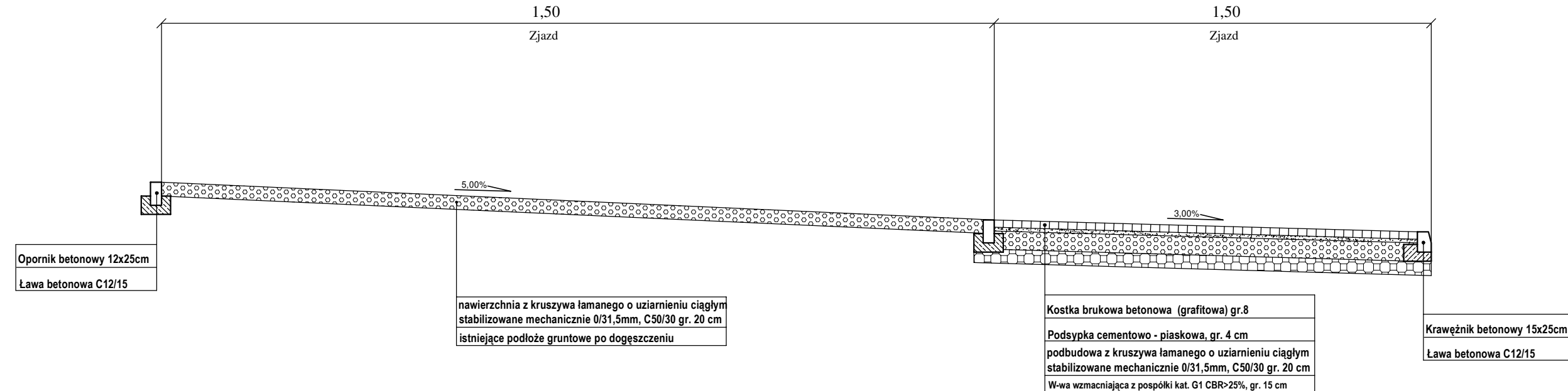
# PRZEKRÓJ 3 - 3

Lokalizacja wg opisu technicznego

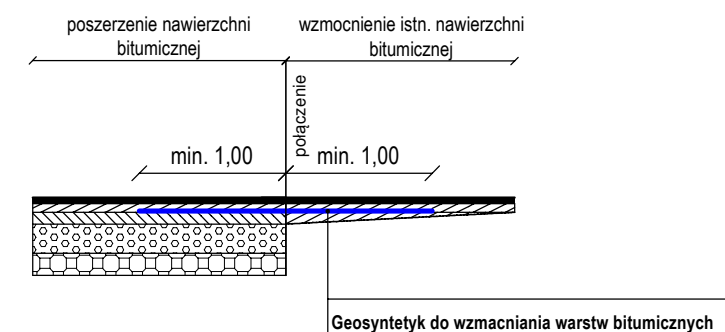


# PRZEKRÓJ 4 - 4

Konstrukcja zjazdu



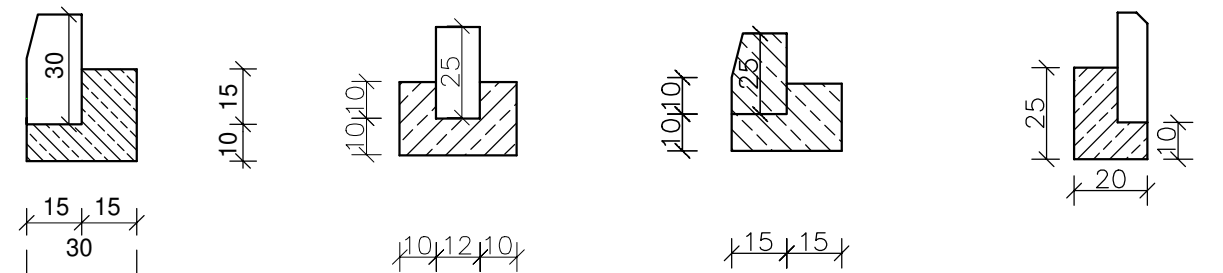
## Szczegół połączenia nawierzchni istniejącej (drogi krajowej) i projektowanej



## Szczegóły ław betonowych C 12/15

Skala 1:20

szczegół "1" szczegół "2" szczegół "3" szczegół "4"



inż. Bogdan Misiura 76-004 Sławno, Karmieszewice 45 a tel. 604 118 578 e-mail: zubidm@interia.pl		<b>ZUBID</b> <b>Zakład Usług Budowlanych i Drogowych</b>	
RYS. NR 3 07.2019	INWESTOR:	Gmina Sławno ul. Marii Curie Skłodowskiej 9; 76-100 Sławno	
SKALA 1:500	OBIEKT:	Budowa drogi dojazdowej do Sławińskiej Strefy Ekonomicznej wraz z budową wodociągowej i kanalizacji sanitarnej.	
TEMAT:			
<b>PRZESKROJE KONSTRUKCYJNE BRANŻA DROGOWA</b>			
<b>PROJEKTOWAŁ:</b>		<b>SPRAWDZIŁ:</b>	
SPECJALNOŚĆ DROGOWA inż. Bogdan Misiura Nr ZAP/0054/POD/04		SPECJALNOŚĆ DROGOWA mgr inż. Michał Żuber Nr ZAP/0062/POD/11	